

Einsteigen und rätseln: DVB-Detektive unterwegs


Dresdens Stadtteile mit dem Nahverkehr entdecken

Für
Ermittler und
Spürnasen
ab 8 Jahren



Unsere Tariftipps

Bei diesem Detektivspiel nutzt ihr die öffentlichen Verkehrsmittel der DVB. Da ihr länger als eine Stunde und mit verschiedenen Fahrzeugen unterwegs sein werdet, benötigt ihr eines der folgenden Tickets:



Für Familien

- **Familientageskarte**
für bis zu sechs Personen, davon max. zwei älter als 14 Jahre – Preis: 13,10 €
- **Tageskarte für Einzelpersonen**
für drei Personen, davon max. eine älter als 14 Jahre – Preis: 8,60 €, Tarifzone Dresden
- **Kleingruppenkarte**
für bis zu fünf Personen ohne Altersbeschränkung – Preis: 21,70 €
- **Monatskarten**
Abokarten zum Normalpreis sind übertragbar. Von Montag bis Freitag in der Zeit von 18 Uhr bis 4 Uhr am Folgetag sowie an Wochenenden und Feiertagen können sie innerhalb des räumlichen Geltungsbereiches als Familientageskarte genutzt werden (für max. sechs Personen, davon max. zwei älter als 14 Jahre).

Für Gruppen

- **SchülergruppenTicket**
für mindestens 13 Schüler und zwei Erwachsene oder mindestens 22 Schüler und drei Erwachsene (bis Klasse 13) – gilt als Tageskarte für Straßenbahn, Bus, Zug und jede Fähre in Dresden – Preis: pro Person 1,20 €
Wichtig: Bitte Schülersausweise mitnehmen!
- **Kleingruppenkarte**
für bis zu fünf Personen ohne Altersbeschränkung – Preis: 21,70 €

Tipp für Lehrer und Schulklassen

Schauen Sie, ob Ihre Schüler ein Bildungsticket, eine ermäßigte Abo-Monatskarte oder ähnliches haben. Dann können Sie im Idealfall kostengünstiger fahren.

Tickets erhaltet ihr an unseren Fahrkartenautomaten in Bahn und Bus sowie an zahlreichen Haltestellen, in unseren Servicepunkten und im Kundenzentrum.

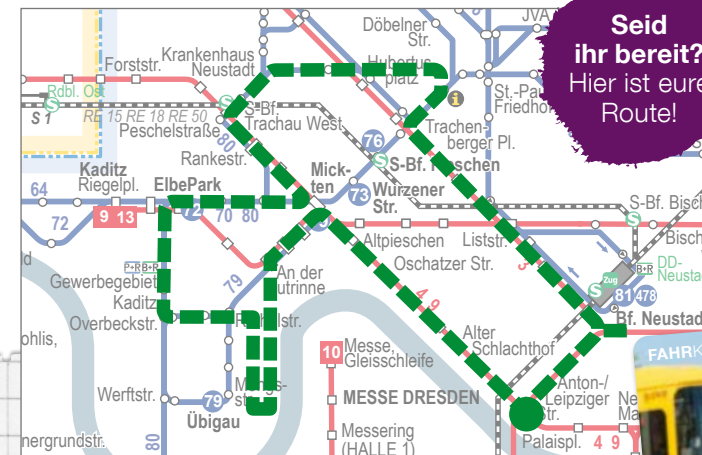
Liebe DVB-Detektive,

willkommen auf dieser Entdeckertour mit der DVB! Vielleicht habt ihr ja schon unsere anderen Rätseltouren oder das Detektivspiel „Die Jagd nach dem Goldenen Ticket“ ausprobiert?



Egal, ob ihr Neu-Einsteiger oder alte ÖPNV-Hasen seid: Auf allen Touren erlebt ihr eine spannende Rundfahrt durch unsere Stadt, löst knifflige Rätsel und lernt ganz nebenbei die selbständige Nutzung des öffentlichen Nahverkehrs.

Diesmal erwartet euch eine aufregende Detektivrundreise durch den Dresdner Nordwesten. Start und Ziel ist die Haltestelle Anton-/Leipziger Straße in der Nähe vom Bahnhof Neustadt. Unterwegs werdet ihr einen Treidelpfad an der Elbe entlanglaufen, einen alten Straßenbahnhof im neuen Gewand erleben, die DVB-Zentrale und das Straßenbahnmuseum entdecken.



Seid ihr bereit?
Hier ist eure Route!

! Tipps & Extras

Gesucht werden:
Bis zu fünf Spürnasen, begleitet von einem Erwachsenen.

Der **Spielstart** ist jederzeit möglich, idealerweise tagsüber, wenn Bahnen und Busse regelmäßig fahren. An Sonn- und Feiertagen kann das Spiel durch die veränderte Taktung etwas länger dauern.

Jede Route ist eine Rundreise. Das heißt: Der Startpunkt ist auch immer das Ziel.

Alles, was ihr dazu braucht, sind dieses Heft, ein Stift, ein gültiges Ticket und eure Spürnase. Los geht's!

Wir wünschen euch viel Spaß und gute Fahrt mit Bahn und Bus!

Eure Dresdner Verkehrsbetriebe AG



➔ Für alle Worträtsel gilt: Ä=AE, Ö=OE, Ü=UE, B=SS



Los geht's,
Liebe
Detektive!



i Infos zum Ort

Wir starten unsere Tour an der Haltestelle Anton-/Leipziger Straße am Steig 2 – wo der Fahrkartenautomat steht. Hier fahren die Straßenbahnlinien 4 und 9 ab. Ihr nehmt die Linie, deren Nummer sich ohne Rest durch 3 teilen lässt.

Steigt ein und fahrt mit dieser Linie 8 Stationen in Richtung Kaditz!

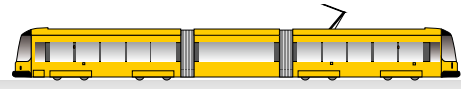


? Rätsel

Welche Nummer hat die Linie?

Und wie heißt die 8. Haltestelle?

**Auf gehts zur
ersten Etappe!**



Start
Anton-/Leipziger Straße

- ?
- Kaditz
- ?
- 10 Minuten



! Tipps & Extras

Beim Einsteigen dran denken: Fahrkarte abstempeln oder Monatskarte bereithalten.

? Rätsel

Ist euch schon einmal aufgefallen, dass es in jeder Straßenbahn eine Notbremse gibt? Wird sie betätigt, bremst die Bahn bis zum Stillstand ab.



Wann darf diese Notbremse benutzt werden?

- A** Wenn die Bahn an meiner Haltestelle vorbeigefahren ist.
- B** Wenn es einen Notfall in der Bahn gibt oder Menschen in Gefahr sind.
- C** Wenn ich meinen Rucksack an der Haltestelle vergessen habe.

Übrigens: Der Missbrauch der Notbremse ist strafbar. Ihr solltet sie also nicht zum Spaß auslösen!

Tip: Die Antwort versteckt sich in der Frage.





Haltestelle

A _ _ d _ _ F _ _ _ _ _ e



Fußweg

Jetzt geht es erst einmal zu Fuß weiter. Lauft von der Haltestelle in Richtung Übigau (siehe Straßenschild) über die Brücke mit dem roten Geländer bis zum Kreisverkehr. Die Brücke führt euch über die Flutrinne.



Infos zum Ort

Was ist die Flutrinne?

Die Flutrinne ist ein großer Entwässerungsgraben, ähnlich wie ein Flussbett. Sie wurde angelegt, um die Stadt Dresden vor Hochwasser zu schützen und dieses im Ernstfall in unbebautes Gelände umzuleiten.



Tipps & Extras



Infos zum Ort

Was ist ein Treidelpfad?

Treidelpfade sind schmale Wege entlang fließender Gewässer, auf denen früher Zugtiere oder Menschen Schiffe an Seilen flussaufwärts gezogen haben.

Am Kreisverkehr biegt ihr nach links in die Scharfenberger Straße ab und lauft bis zu ihrem Ende. Dort findet ihr den kleinen Spielplatz am Restaurant „Lindenschänke“.

Vom Spielplatz aus geht ein schmaler gepflasterter Weg in Fließrichtung an der Elbe entlang. Diesen nehmt ihr.




Entlang des Weges



Lauft den Treidelpfad entlang. Unterwegs gibt es Einiges zu entdecken, was euch hilft, die folgenden Rätsel zu lösen. Dabei solltet ihr auch nach unten schauen und die Pflastersteine genau betrachten, auf denen ihr lauft.

Rätsel

Wie lautet die Zahl, die auf diesem Schild steht?



Wie lautet die Zahl, die auf diesem Schild* steht?



Auf einem der Pflastersteine ist ein Nahverkehrsfahrzeug zu sehen. Welches?

SKIZZIERT ES HIER!

--	--	--	--	--	--	--	--	--	--

*Dieses Schild zeigt die Flusskilometer der Elbe ab der tschechischen Grenze an.

Wenn ihr den Treidelpfad weiterläuft, kommt rechts eine Bank aus Stein. Dort gabelt sich der Weg. Ein Teil geht geradeaus am Fluss weiter, ein anderer führt nach rechts. Nehmt diesen!



Nach einigen Schritten seht ihr auf der linken Seite ein kleines Denkmal mit einem Sandsack in einer Glasvitrine. Es erinnert an ein Hochwasser, bei dem das Wasser der Elbe bis hierher gestiegen war.

? **Rätsel**

Schaut euch die Säule genauer an! Ihr findet darauf Hinweise, wie hoch das Wasser an dieser Stelle stand und in welchem Jahr das Hochwasser war.

Der Pegelstand betrug damals: , m

Das Hochwasser war im Jahr:



Lauft die Overbeckstraße weiter bis zu ihrem Ende. Unterwegs kommt ihr an der Haltestelle „Scharfenberger Straße“ vorbei. Hier fährt die Linie 79 in Richtung Mickten.

? **Rätsel**

Die Haltestelle ist klein, bietet aber trotzdem Sitzmöglichkeiten.

Wie viele sind es?

Schaut euch den Fahrplan an der Haltestelle an: Hier steht hinter einigen Abfahrtszeiten der Buchstabe **T**. Was bedeutet das?

X Zu diesen Zeiten darf man sein **Tier** mit in den Bus nehmen.

Y Zu diesen Zeiten fährt hier ein **Taxi** auf Bestellung.

Z Zu diesen Zeiten ist das **Telefonieren** im Bus erlaubt.



Fußweg

Dann lauft ihr die Straße weiter, bis ihr die Rethelstraße kreuzt. Hier geht ihr rechts entlang und biegt nach einer kurzen Strecke nach links auf die kleine Rauchstraße ab. Diese mündet an einer runden Verkehrsinsel in die Overbeckstraße.

? **Rätsel**

Auf dieser Verkehrsinsel stehen drei Dinge:

– eine **L I T F A S S S Ä U L E**

– ein und

– ein





Fußweg

Am Ende der Overbeckstraße geht ihr auf die andere Straßenseite (dort, wo sich der Supermarkt befindet) und sucht entlang der großen Straße (Washingtonstraße) die nächste Haltestelle mit dem Namen „Overbeckstraße“.



Haltestelle Overbeckstraße

Von hier aus geht es mit dem Bus weiter – allerdings nur ein kurzes Stück – in Richtung Klotzsche. Nehmt eine der beiden Buslinien, die eine Null hinten haben und fahrt zwei Stationen!

An welcher Haltestelle kommt ihr an?

--	--	--	--	--	--	--

- 70 oder 80
- Industriegebiet Nord / Bf. Klotzsche
- ?
- 4 Minuten



Haltestelle E _____ k



Pause und Erkundung

Zeit für eine kleine Pause nach dem langen Fußmarsch. Hier findet ihr Toiletten, ein Karussell und Möglichkeiten, euch mit Verpflegung zu versorgen.



Weiterfahrt

Habt ihr alles erkundet? Gut, dann kann es weitergehen. Lauft zurück zur Haltestelle, an der ihr ausgestiegen seid. Von hier aus fahrt ihr jetzt noch einmal drei Stationen stadteinwärts mit dem Bus. Sucht am Fahrplan nach der Buslinie, die bis zur Endhaltestelle „Reick“ fährt. In diese steigt ihr ein.

Kleiner Tipp zur Nummer der Linie:
Die Zahl entspricht der Menge an Feldern auf einem Schachspiel.



- ?
- Reick
- Mickten
- 3 Minuten



Haltestelle Rankestraße

Umsteigen

An der Zielhaltestelle steigt ihr um – in die Buslinie 70. Schaut auf dem Fahrplan dieser Linie nach, wie viele Stationen ihr fahren müsst, um bis zur Haltestelle Hubertusplatz zu kommen.

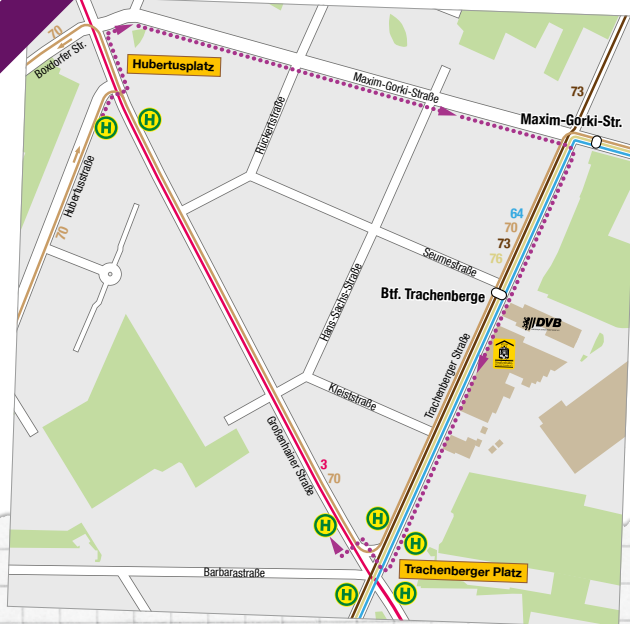
Es sind Haltestellen.

- 70
- Klotzsche
- Hubertusplatz
- 8 Minuten

Wir suchen jetzt die DVB-Zentrale!

Fußweg

Haltet euch nach dem Aussteigen rechts, bis ihr auf die Maxim-Gorki-Straße kommt. Diese läuft ihr entlang, bis sie die Trachenberger Straße kreuzt. Biegt hier nach rechts in die Straße ein und folgt ihr, bis ihr den Hauptsitz der DVB vor euch seht.



Willkommen im Herzen der DVB!



Ihr steht vor dem Herzstück der Dresdner Verkehrsbetriebe. Hier arbeiten viele Menschen dafür, dass ihr immer schnell und sicher an euer Ziel kommt. Sie kümmern sich darum, dass ihr mit Straßenbahnen, Bussen, Fähren und sogar Fahrrädern durch die Stadt fahren könnt.

Und was machen die Leute bei der DVB genau?

Sie erstellen die Fahrpläne und sorgen dafür, dass die Busse und Bahnen pünktlich kommen.

Sie kümmern sich um die Haltestellen und schauen, dass alles sicher und sauber ist.

Sie warten, reparieren und reinigen die Fahrzeuge, die täglich im Einsatz sind.

Sie überlegen, wie sie den Nahverkehr umweltfreundlicher machen können.

Sie zeigen euch die schönsten Strecken mit Bahn und Bus durch Dresden.

Und sie beantworten gern alle eure Fragen zum Nahverkehr.

Fun Fact



Was ihr von hier unten nicht sehen könnt: Alle Dächer im DVB-Gelände sind begrünt, damit sich Bienen und Insekten hier auch wohlfühlen können. Sie lieben ja bekanntlich alles, was Gelb ist. 🐝



Die gelben **MOBibikes** kannst du bei der DVB ausleihen und an vielen Orten in der Stadt zurückgeben.

Fußweg

Habt ihr alles erkundet, lauft ihr die Trachenberger Straße hinunter bis zum Ende, dem Trachenberger Platz. Hier befindet sich auch die gleichnamige Haltestelle. Und hier ist ordentlich was los: Neben einer Straßenbahnlinie fahren hier auch fünf Buslinien, dazu kommen weitere Regionalbusse.

Haltestelle

Trachenberger Platz

Um den richtigen Haltestieg für eure letzte Etappe zu finden, müsst ihr zweimal die Straße überqueren.

Kleiner Tipp: Euer Ziel ist dort, wo der gelbe Fahrkartenautomat der DVB steht. Hier fährt eure letzte Bahn der heutigen Tour ab.

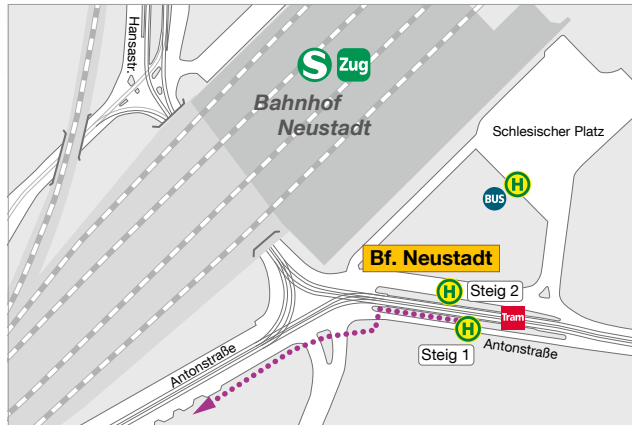
Letzte
EtAPPE

Rätsel

Wie viele Haltestellen müsst ihr fahren, um an euer Ziel, den Bahnhof Neustadt, zu gelangen?

Welche Linie fährt euch zu euerm Ziel?

- Tram ?
- ➔ Coschütz
- H Bahnhof Neustadt
- 🕒 8 Minuten



Ziel Bahnhof Neustadt

Hier in der Nähe seid ihr zu eurer Tour aufgebrochen und nun auch fast am Ziel. Ihr könnt von hier aus innerhalb weniger Minuten die **Ausgangshaltestelle „Anton-/Leipziger Straße“** zu Fuß erreichen oder direkt von der zentralen Haltestelle Bahnhof Neustadt aus eure Heimreise antreten.



Stadtteil-
Detektive
Nordwest

**Herzlich willkommen zurück
an eurem Startpunkt!
Das habt ihr wirklich toll gemacht!**

Hier hat eure kleine Rundreise heute begonnen – und hier endet sie auch. Wir hoffen, ihr hattet Spaß daran, den ÖPNV und ein paar neue Ecken unserer schönen Stadt zu entdecken.

Ihr dürft euch jetzt stolze **„DVB-Detektive“** nennen!

**Schön, dass ihr dabei wart! Bleibt immer schön mobil,
wir sehen uns in Bahn und Bus.**

Habt ihr auch fleißig gerätselt?

Das ist nur eines unserer spannenden Stadtteil-Detektivspiele – es gibt noch fünf weitere. Schaut einfach auf unserer Website www.dvb.de/detektive oder in unsere Servicepunkte und holt euch auch die anderen Touren!

Stadtteil-Detektiv-Sammelkarte:

Zeigt euer Heft mit den Lösungen in einem unserer Servicepunkte vor und holt euch unsere Sammelkarte. Mit dieser könnt ihr euch für jede absolvierte Route einen Stempel im Kundenzentrum am Postplatz (Öffnungszeiten www.dvb.de/service) holen. Habt ihr alle Stempel erhalten, erwartet euch eine kleine Überraschung.



Detektivspiel im Dresdner ÖPNV für Kinder ab 8 Jahren



Entdeckt eure Stadt mit Bahn und Bus, löst unterwegs spannende Rätsel und erfährt dabei mehr über den öffentlichen Personennahverkehr.



Route: Anton-/Leipziger Straße
> Kaditz > Übigau > Elbepark
> Mickten > Trachenberge
> Bahnhof Neustadt



Dauer: ca. 1 Stunde und 30 Minuten
(ohne individuelle Aufenthalte)



Teilnehmer: Ideal sind max. sechs Personen inklusive erwachsener Begleitperson.



Kosten: Es fallen nur die Ticketkosten für Bahn und Bus an.

Laufstrecke:



Fahrstrecke:



Kniffligkeit:



Entdeckerziele:



DVB-Wissen:



Dresdner Verkehrsbetriebe AG
Trachenberger Straße 40
01129 Dresden
Service 0351 857-1011
E-Mail service@dvbag.de

Konzept und Text:
Berit Tolke – liebezumwort.de

Redaktionsschluss März 2024
Änderungen vorbehalten.