

# Einsteigen und rätseln: DVB-Detektive unterwegs


Dresdens Stadtteile mit dem Nahverkehr entdecken

Für  
Ermittler und  
Spürnasen  
ab 8 Jahren



# Unsere Tariftipps

Bei diesem Detektivspiel nutzt ihr die öffentlichen Verkehrsmittel der DVB. Da ihr länger als eine Stunde und mit verschiedenen Fahrzeugen unterwegs sein werdet, benötigt ihr eines der folgenden Tickets:



## Für Familien

### • Familientageskarte

für max. 6 Personen, davon max. 2 älter als 14 Jahre – Preis: 13,10 €

### • Tageskarte für Einzelpersonen

für 3 Personen, davon max. 1 älter als 14 Jahre – Preis: 8,60 €

### • Kleingruppenkarte

für max. 5 Personen ohne Altersbeschränkung – Preis: 21,70 €

### • Monatskarten

Abokarten zum Normalpreis sind übertragbar. Von Montag bis Freitag in der Zeit von 18 Uhr bis 4 Uhr am Folgetag sowie an Wochenenden und Feiertagen können sie innerhalb des räumlichen Geltungsbereiches als Familientageskarte genutzt werden (für max. 6 Personen, davon max. 2 älter als 14 Jahre).

## Für Gruppen

### • Schülergruppenticket

für 13 Schüler und 2 Erwachsene oder 22 Schüler und 3 Erwachsene (bis Klasse 13) – gilt als Tageskarte für Straßenbahn, Bus, Zug und jede Fähre in Dresden – Preis: pro Person 1,20 €

**Wichtig: Bitte Schülersausweise mitnehmen!**

### • Kleingruppenkarte

für max. 5 Personen ohne Altersbeschränkung – Preis: 21,70 €

## Für die Fähre

### • Einzelfahrt

für eine Überfahrt – Preis: pro Person 1,50 € bzw. 1,00 € ermäßigt

Für Inhaber eines Bildungstickets, einer Monatskarte, einer Tageskarte oder eines Schülergruppentickets ist die Nutzung der Fähre inklusive.

Für Gruppen empfiehlt sich die 10er-Karte für 12,00 € bzw. 7,50 € ermäßigt.

## Tipp für Lehrer und Schulklassen

Schauen Sie, ob Ihre Schüler ein Bildungsticket oder eine ermäßigte Abo-Monatskarte oder ähnliches haben. Dann können Sie im Idealfall kostengünstiger fahren.

Tickets erhaltet ihr an unseren Fahrkartenautomaten in Bahn und Bus sowie an zahlreichen Haltestellen, in unseren Servicepunkten und im Kundenzentrum.



## Liebe DVB-Detektive,

ist das eure erste Entdeckertour mit der DVB oder habt ihr schon unsere anderen Rätseltouren oder das Detektivspiel „Die Jagd nach dem Goldenen Ticket“ ausprobiert?



Vielleicht seid ihr ja auch schon kleine ÖPNV-Profis? Denn alle Touren haben eins gemeinsam: Ihr erlebt eine spannende Rundfahrt durch unsere Stadt, löst knifflige Rätsel und lernt ganz nebenbei die selbstständige Nutzung des öffentlichen Nahverkehrs.

Egal, ob ihr als Einsteiger dabei seid oder wieder neu am Start: Euch erwartet eine aufregende Detektivrundreise durch den Dresdner Osten. Start und Ziel ist der Wasaplatz. Dazwischen werdet ihr zweimal die Elbe überqueren und öfter die Verkehrsmittel wechseln.

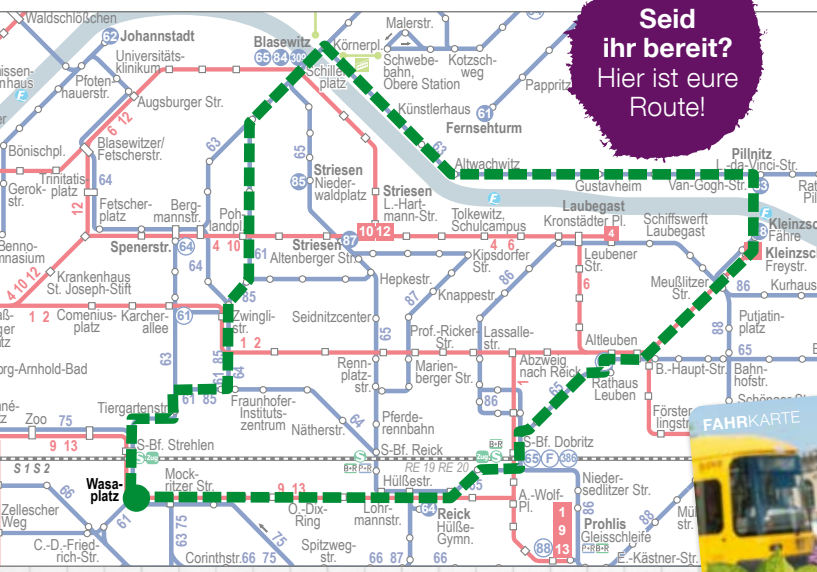
### ! Tipps & Extras

Gesucht werden bis zu fünf **gute Spürnasen**, begleitet von einem Erwachsenen.

Der **Spielstart** ist jederzeit möglich, idealerweise tagsüber, wenn Bahnen und Busse regelmäßig fahren. An Sonn- und Feiertagen kann das Spiel durch die veränderte Taktung etwas länger dauern.

**Jede Route ist eine Rundreise.** Das heißt: Der Startpunkt ist immer auch Zielpunkt.

Seid ihr bereit?  
Hier ist eure Route!



**Alles, was ihr dazu braucht, sind dieses Heft, ein Stift, ein gültiges Ticket und eure Spürnase. Los geht's!**

Wir wünschen euch viel Spaß und gute Fahrt!

Eure Dresdner Verkehrsbetriebe AG

➔ Für alle Worträtsel gilt: Ä = AE, Ö = OE, Ü = UE, ß = SS

Auf geht's,  
Liebe  
Detektive!

### Infos zum Ort

Euer Startpunkt ist der Wasaplatz. Er ist ein zentraler Verkehrsknotenpunkt, an dem zwei Straßenbahnlinien auf vier Stadtbuslinien treffen. Weil hier so viele Fahrzeuge abfahren, gibt es mehrere Haltestellen, an denen die Fahrgäste ein- und aussteigen können. Diese Haltestellen nennt man „Steige“. Insgesamt gibt es hier vier davon. Auf welchem Steig ihr euch befindet, erkennt ihr am Haltestellenschild.



## Start Wasaplatz

### Rätsel

Sucht **Steig 2** und wartet dort auf eine Straßenbahn, die in Richtung Prohlis fährt. Euer Ziel ist die einzige Haltestelle auf dieser Linie, die mit **A** beginnt. Eure Fahrzeit beträgt genau 11 Minuten.



### Tipps & Extras

**Hier startet ihr:** Sucht einen großen Kastanienbaum, unter dem ein Fahrkartenautomat steht. Könnte sein, dass es auf der gegenüberliegenden Straßenseite nach frischen Brötchen duftet.

Wie heißt die Haltestelle, an der ihr aussteigen müsst?

**A** \_ \_ \_ \_ \_

Wenn ihr die richtige Bahn gefunden habt: Bitte einsteigen und Fahrkarte entwerfen, wenn ihr kein Abo habt.

Tram ?  
 → Prohlis  
 H A \_\_\_\_\_  
 ⌚ 11 Minuten



**Rätsel**

In den Straßenbahnen der DVB findet ihr eine Vielzahl von Symbolen, die das richtige Verhalten während der Fahrt erklären.



Wisst ihr, was diese Symbole hier bedeuten?

**Tipps & Extras**

Die Lösungsbuchstaben der drei richtigen Antworten ergeben eine Abkürzung.



- K** Kein Zutritt mit dickem Bauch
- F** Rollkoffer bitte festhalten
- D** Rucksäcke bitte absetzen



- V** Füße gehören nicht auf die Sitze
- X** Gesperrter Bereich mit Liegeplätzen
- Z** Ende des Wellness-Bereichs



- P** Erste-Hilfe-Sitz
- B** Sitzplatz für mobilitätseingeschränkte Fahrgäste
- W** Platz zum Beten





# Haltestelle Altreick



Bitte umsteigen!



Rätsel

Seid ihr an der gesuchten Haltestelle angekommen? Dann steigt aus und wechselt das Fahrzeug. Bleibt einfach an der Haltestelle stehen und wartet auf den Bus. Hier fährt nur eine Linie. Die Nummer ist das Ergebnis aus

5	x	1	2	+	5	=		
---	---	---	---	---	---	---	--	--

Steigt ein und fahrt bis zur 6. Haltestelle.  
Rückwärts liest sich ihr Name so:

**N E B U E L T L A**

?

Luga/Heidenau

A \_\_\_\_\_

9 Minuten



Tipps & Extras

In dem **roten Haus** hatte bis 2016 die **Staatsoperette** ihre Heimat. Jetzt ist sie im Kraftwerk Mitte zu finden.  
[www.staatsoperette.de](http://www.staatsoperette.de)



# Haltestelle

**A** \_\_\_\_\_

Hat bisher alles gekappt? Dann müsstet ihr jetzt an der Haltestelle Altleuben stehen. Wenn ihr richtig seid, seht ihr auf der anderen Straßenseite ein breites rotes Haus – und schräg hinter euch den 75 Meter hohen spitzen Turm der Himmelfahrtskirche.

## Umsteigen!



Jetzt geht es mit der Straßenbahn weiter. Schaut euch die Informationen an der Haltestelle an: **Welche Bahn fährt nach Kleinzschachwitz?** Nehmt diese Linie und fahrt bis zur vorletzten Haltestelle.

Tram ?

➔ Kleinzschachwitz

Ⓜ Meußlitzer Straße

🕒 4 Minuten



## Haltestelle

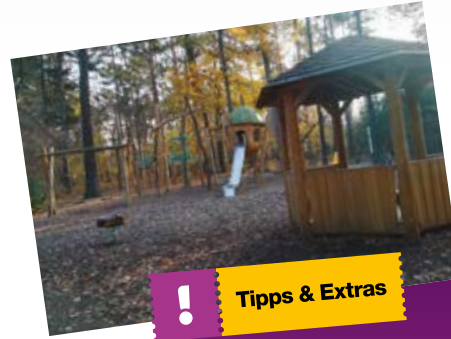
# Meußlitzer Straße

Wenn ihr eine Pause oder Stärkung braucht, wäre jetzt ein guter Zeitpunkt dafür. Tipps dazu findet ihr hier



## Fußweg zur Elbe

Ansonsten geht es jetzt – oder nach eurer Pause – hier an der Haltestelle weiter. Lauft in die Richtung weiter, in die auch eure Bahn nach dem Aussteigen gefahren ist. Folgt einfach den Schienen. Sie führen euch bis zur Endhaltestelle Kleinzschachwitz, wo die Bahn eine Schleife fährt. Dort folgt ihr der **Berthold-Haupt-Straße**, bis ihr die Elbe seht.



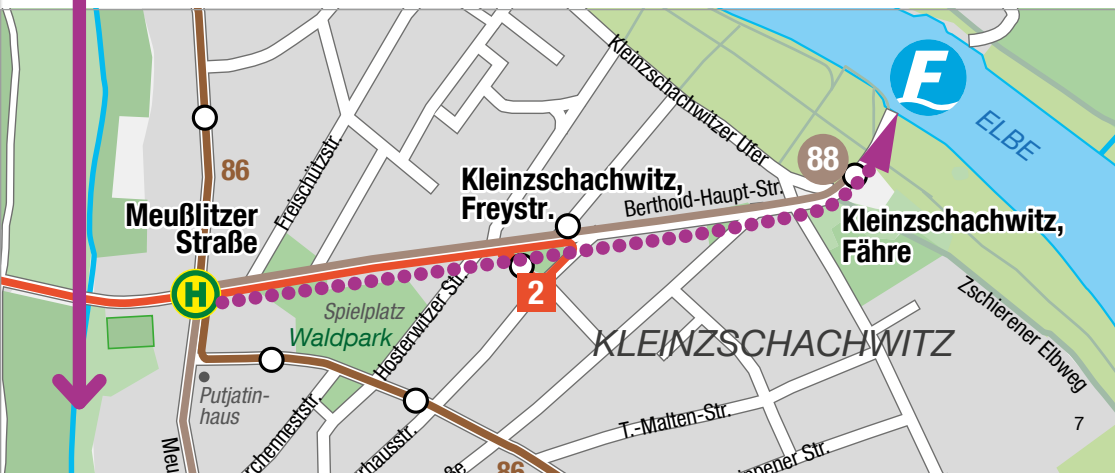
## Tipps & Extras

### Kurze Spielunterbrechung gewünscht?

Direkt in der Nähe gibt es einen schönen Waldspielplatz, das Putjatinhaus und ein Eiscafé mit Pfannkuchenhaus für eine leckere Pause.



Infos zu Veranstaltungen:  
[www.putjatinhaus.de](http://www.putjatinhaus.de)  
und zum Pfannkuchenhaus:  
[www.altkleinzschachwitz1.de](http://www.altkleinzschachwitz1.de)





## Erkundung



### Rätsel

Etwa 200 Meter vor der Elbe kommt ihr an eine Kreuzung, an der der **Zschiererener Elbweg** abgeht. **Bleibt stehen und schaut euch um:**



Linker Hand, in nördlicher Richtung, seht ihr am Horizont den Dresdner Fernsehturm. **Was seht ihr direkt darunter?**

- eine Kirche
- ein Hochhaus
- einen Tempel

Lauft jetzt weiter, direkt bis zum Fluss. Rechter Hand, auf der anderen Elbseite, steht am Ufer ein bekanntes Schloss. **Wie heißt es?**

- Schloss Wachwitz
- Schloss Pillnitz
- Schloss Mumpitz







## Haltestelle

# Pillnitz Leonardo-da-Vinci-Str.

An dieser Haltestelle fahren zwei Buslinien, die beide auf -3 enden. Sucht die Linie, die zur **Haltestelle Körnerplatz** fährt.



### Rätsel

Schaut an den Haltestellenfahrplan: Diese Buslinie gehört zu den längsten Strecken der Stadt. Wie viele Minuten wäre man unterwegs, wenn man von hier aus bis zur Endhaltestelle in Richtung Westen fahren würde?

Minuten

?

Löbtau

Körnerplatz

13 Minuten



### Tipps & Extras

#### Braucht ihr eine Pause?

Gegenüber der Haltestelle gibt es einen Bäcker und ein Café.



**Tip:** Ein Stundenticket würde für diese Fahrt nicht ausreichen.

**Übrigens:** Auf dieser Strecke fahren auch die **Hybridbusse** der DVB, die teilweise elektrisch fahren. Ihr erkennt sie an ihrer besonderen Gestaltung.



## Haltestelle

# Körnerplatz

Bitte alle aussteigen, es geht zu Fuß weiter. Und zwar zurück auf die andere Elbseite über ein echtes Wahrzeichen der Stadt: das **Blaue Wunder**. Dieser Name ist aber nur ihr Spitzname.

Wie lautet der richtige Name dieser Brücke?

--	--	--	--	--	--	--	--	--	--	--



B	R	Ü	C	K	E
---	---	---	---	---	---

Am anderen Ende der Brücke erwartet euch der **Schillerplatz**.

#### Lust auf eine Bergtour?

Hier am Körnerplatz befinden sich die Talstationen der Schwebebahn und der Standseilbahn. [www.dvb.de/bergbahnen](http://www.dvb.de/bergbahnen)

# Schillerplatz

Dieser Platz wurde nach dem Dichter **Friedrich Schiller** benannt. An seine Werke erinnert auch die Bemalung eines runden Trafohäuschens in der Mitte des Platzes.



## Rätsel

Schaut euch das Schillerhäuschen aus der Nähe an. Hier stehen einige Werke des Dichters im Regal. Ergänzt die Namen der Titel:

1784 \_\_\_\_\_ und Liebe

1787 Don \_\_\_\_\_

1801 Maria \_\_\_\_\_



## Tipps & Extras

Folgende Buchstaben benötigt ihr für die Lösung:

A A A A B  
C E K L L  
O R R S S  
T T U

Der Schillerplatz ist auch einer der wichtigsten ÖPNV-Umsteigepunkte außerhalb des Stadtzentrums. In der **Loschwitzer Straße** befindet sich eine **Zentralhaltestelle**, an der eine Straßenbahnlinie und mehrere Buslinien abfahren. **Geht zu dieser Haltestelle und schaut euch um.**



# AUF NACH LÖBTAU!

## Weiterfahrt

Gesucht wird eine Linie, die euch **Richtung Löbtau** bringt. Dafür kommen zwei Linien in Frage.



### Rätsel

Mit welchen Fahrzeugen fährt die Linie?



Busse



Straßenbahnen



Flugtaxis

Und jetzt brauchen wir noch eine Zielhaltestelle. Die Station, an der ihr aussteigen müsst, ist genau 14 Fahrminuten entfernt und setzt sich aus diesen Buchstaben zusammen: **A E G I I L N R S S T W Z**

Alles klar?

Sie heißt:

--	--	--	--	--	--	--	--	--	--	--	--	--	--	--	--	--	--	--	--

Wenn ihr die Linie und das passende Fahrzeug gefunden habt, bitte einsteigen!

?

Löbtau

?

14 Minuten



### Tipps & Extras

#### Braucht ihr einen Tipp?

Die Nummer der richtigen Linie errechnet sich so:  
 $15 \times 4 + 1$






# Haltestelle

# Z

Hier endet eure Fahrt und es geht zu Fuß weiter.



**Rätsel**

**Tipps & Extras**

Eurer nächstes Ziel ist die **Haltestelle Tiergartenstraße**. Dazu lauft ihr nach dem Aussteigen in Fahrtrichtung weiter, bis rechter Hand eine Straße abbiegt, die nach einem griechischen Helden benannt ist. Folgt ihr, bis ihr zum Eingang des Großen Gartens kommt. Dort findet ihr auf der gegenüberliegenden Straßenseite die Skulptur eines bekannten Helden.

Im **Großen Garten** stehen jede Menge Skulpturen, Plastiken, Reliefs, Brunnen und andere Klein Denkmale. Sie erinnern häufig an berühmte Persönlichkeiten oder historische Ereignisse.

Wie ist sein Name?

--	--	--	--	--	--	--	--

**Ausflugstipp**  
Auf diesem Fußweg kommt ihr an einer Haltestelle der Dresdner Parkeisenbahn vorbei. Diese fährt auf einer Strecke von 5,6 Kilometern durch den Großen Garten.  
[www.parkeisenbahn-dresden.de](http://www.parkeisenbahn-dresden.de)

Wenn ihr direkt vor der Skulptur steht, dreht euch nach links und lauft den Fußweg an der **Karcherallee** entlang. Nach etwa 200 Metern erreicht ihr die **Haltestelle Tiergartenstraße**. Auf dem Haltestellenschild wird eine Hochschule erwähnt, die sich direkt in der Nähe befindet. Sie trägt den Namen einer berühmten Dresdner Tänzerin.

Wie hieß diese Tänzerin?

G	R	E	T						
---	---	---	---	--	--	--	--	--	--



## Letzte Etappe



An dieser Haltestelle startet eure letzte Fahrt für heute. Euer Ziel ist der Anfangspunkt der heutigen Tour: der **Wasaplatz**. Ihr habt drei Linien zur Auswahl, die euch dorthin bringen. Sie benötigen alle die gleiche Fahrzeit.

Welche drei Linien kommen in Frage?

Linie , Linie  und Linie

?

Findet es selbst heraus!

Wasaplatz

4 Minuten

## Erkundung und letztes Rätsel

Nach dem Aussteigen seid ihr wieder auf dem **Wasaplatz**. Hier befindet sich auch ein MOBIpunkt der DVB.



Rätsel

Zu diesem MOBIpunkt gehört eine besondere Tankstelle. Was kann man hier zapfen?

Diesel     Wasserstoff     Strom



Tipps & Extras

### Tipps

Die Fahrzeuge, die diese Zapfsäule nutzen können, haben ein **E** am Ende ihres Nummernschildes.

## Ziel



### MOBIpunkt

Das MOBI-Konzept der DVB steht für eine umweltbewusste Art, sich fortzubewegen. Nicht mit dem eigenen Fahrzeug, sondern mit Angeboten, die allen offenstehen: zum Teilen, Leihen und gemeinsam Nutzen.

Alle Infos auf einen Blick: [www.mobi-dresden.de](http://www.mobi-dresden.de)



Stadtteil-  
**Detektive**  
Ost

**Herzlich willkommen zurück  
an eurem Startpunkt.  
Das habt ihr wirklich toll gemacht!**

Hier hat eure kleine Rundreise heute begonnen – und hier endet sie auch. Wir hoffen, ihr hattet Spaß daran, den ÖPNV und ein paar neue Ecken unserer schönen Stadt zu entdecken.

Ihr dürft euch jetzt stolze „**Stadtteil-Detektive**“ nennen!

Toll, dass ihr dabei wart! Bleibt immer schön mobil, wir sehen uns in Bahn und Bus.

### **Habt ihr fleißig gerätselt?**

Das ist nur eines unserer spannenden Stadtteil-Detektivspiele – es gibt noch fünf weitere. Schaut einfach auf unserer Website [www.dvb.de/detektive](http://www.dvb.de/detektive) oder in unsere Servicepunkte und holt euch auch die anderen Touren!

### **Stadtteil-Detektiv-Sammelkarte:**

Zeigt euer Heft mit den Lösungen in einem unserer Servicepunkte vor und holt euch unsere Sammelkarte. Mit dieser könnt ihr euch für jede absolvierte Route mit einem Stempel im Kundenzentrum am Postplatz (Öffnungszeiten: [www.dvb.de/kundenzentrum](http://www.dvb.de/kundenzentrum)) belohnen. Habt ihr alle Stempel erhalten, erwartet euch eine kleine Überraschung.



# Detektivspiel im Dresdner ÖPNV für Kinder ab 8 Jahren



Entdeckt eure Stadt mit Bahn und Bus, löst unterwegs spannende Rätsel und erfährt dabei mehr über den öffentlichen Nahverkehr.



**Tip:** Entlang dieser Route liegen einige schöne Ausflugsziele, die jeweils mit kurzen Abstechern zu erreichen sind (z. B. Waldpark Kleinzschachwitz, Schloss und Park Pillnitz, Dresdner Bergbahnen, Großer Garten, Zoo Dresden). Wer etwas mehr Zeit hat, kann aus dieser Tour auch einen erlebnisreichen Ganztagsausflug machen.



**Route:** Wasaplatz > Altreich > Altleuben > Elbe > Pillnitz > Körnerplatz > Blaues Wunder > Schillerplatz > Großer Garten > Wasaplatz



**Dauer:** ca. 1 Stunde und 50 Minuten (ohne individuelle Aufenthalte)



## Fährt die Fähre?

Zur Route dieser Tour gehört eine Überfahrt mit der Kleinzschachwitzer Fähre. Bitte prüft vor dem Start, ob die Fähre auch im Einsatz ist. Bei Niedrigwasser kann sie den Betrieb einstellen. Dann wäre ein sinnvoller Ablauf der Tour nicht mehr möglich.

Die Infos dazu liefert [www.dvb.de](http://www.dvb.de)



**Teilnehmer:** Ideal sind max. 6 Personen inklusive erwachsener Begleitperson.



**Kosten:** Es fallen nur die Kosten für Bahn, Bus und Fähre an.

**Laufstrecke:**



**Fahrtstrecke:**



**Kniffligkeit:**



**Entdeckerziele:**



**DVB-Wissen:**



Dresdner Verkehrsbetriebe AG  
Trachenberger Straße 40  
01129 Dresden  
Service 0351 857-1011  
E-Mail [service@dvbag.de](mailto:service@dvbag.de)

Redaktionsschluss: April 2024  
Änderungen vorbehalten.